
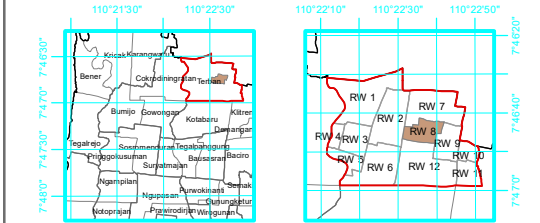


PETA WILAYAH TAHUN 2016


SKALA 1:2.500




RW 8 KELURAHAN TERBAN



Proyeksi : Transverse Mercator
 Sistem Grid : Grid Geografi dan Grid Universal Transverse Mercator
 Datum : WGS 84 / Zona 49M

Kerjasama
 **BADAN PERENCANAAN DAN PEMBANGUNAN DAERAH KOTA YOGYAKARTA**
 dengan

 **FAKULTAS GEOGRAFI UNIVERSITAS GADJAH MADA YOGYAKARTA**

KETERANGAN

- | | | | |
|--|--------------------|--|-------------------------|
| | Kantor Gubernur | | Batas Kabupaten / Kota |
| | Kantor Kota | | Batas Kecamatan |
| | Kantor Kecamatan | | Batas Kelurahan |
| | Kantor Kelurahan | | Batas RW |
| | Balai RW | | Rel Kereta Api |
| | Rumah Sakit | | Jalan Arteri Primer |
| | Puskesmas | | Jalan Arteri Sekunder |
| | Sekolah | | Jalan Kolektor Primer |
| | Tempat Ibadah | | Jalan Kolektor Sekunder |
| | Makam | | Jalan Lokal |
| | Public Space/Taman | | Jalan Lokal Sekunder |
| | Pasar Modern | | Jalan Lain |
| | Pasar Tradisional | | Sungai |
| | Obyek Wisata | | Bangunan Permukiman |
| | Terminal | | Non Bangunan Permukiman |
| | Stasiun | | Fasilitas Ekonomi |
| | Jembatan | | Fasilitas Pemerintahan |
| | | | Fasilitas Sosial |
| | | | Obyek Penting |

Sumber Data 1. Citra WorldView-2 perekaman tahun 2012
 2. Peta Dasar (RDTR Kota Yogyakarta)
 3. Survei Lapangan Tahun 2016