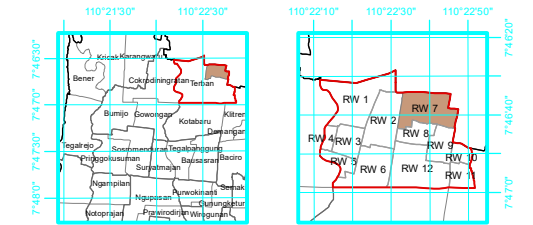


PETA WILAYAH TAHUN 2016

SKALA 1:2.500




RW 7 (1) KELURAHAN TERBAN




— Batas Kelurahan Terban

Letak RW 7

Proyeksi : Transverse Mercator
 Sistem Grid : Grid Geografi dan Grid Universal Transverse Mercator
 Datum : WGS 84 / Zona 49M

Kerjasama
 **BADAN PERENCANAAN DAN PEMBANGUNAN DAERAH KOTA YOGYAKARTA**
 dengan

 **FAKULTAS GEOGRAFI UNIVERSITAS GADJAH MADA YOGYAKARTA**

KETERANGAN

- | | | | |
|---|--------------------|---|-------------------------|
|  | Kantor Gubernur |  | Batas Kabupaten / Kota |
|  | Kantor Kota |  | Batas Kecamatan |
|  | Kantor Kecamatan |  | Batas Kelurahan |
|  | Kantor Kelurahan |  | Batas RW |
|  | Balai RW |  | Rel Kereta Api |
|  | Rumah Sakit |  | Jalan Arteri Primer |
|  | Puskesmas |  | Jalan Arteri Sekunder |
|  | Sekolah |  | Jalan Kolektor Primer |
|  | Tempat Ibadah |  | Jalan Kolektor Sekunder |
|  | Makam |  | Jalan Lokal |
|  | Public Space/Taman |  | Jalan Lokal Sekunder |
|  | Pasar Modern |  | Jalan Lain |
|  | Pasar Tradisional |  | Sungai |
|  | Obyek Wisata |  | Bangunan Permukiman |
|  | Terminal |  | Non Bangunan Permukiman |
|  | Stasiun |  | Fasilitas Ekonomi |
|  | Jembatan |  | Fasilitas Pemerintahan |
| | |  | Fasilitas Sosial |
| | |  | Obyek Penting |

Sumber Data 1. Citra WorldView-2 perekaman tahun 2012
 2. Peta Dasar (RDTR Kota Yogyakarta)
 3. Survei Lapangan Tahun 2016